



***PREFEITURA MUNICIPAL DE SÃO JOÃO BATISTA***  
***Estado do Maranhão***

**COMPANHIA DE DESENV. DO VALE DO SÃO FRANCISCO**

**RECUPERAÇÃO DE ESTRADAS VICINAIS NOS POVOADOS DO  
MUNICÍPIO DE SÃO JOÃO BATISTA/MA.**



**PREFEITURA MUNICIPAL DE SÃO JOÃO BATISTA**  
**Estado do Maranhão**

## **INTRODUÇÃO**

**São João Batista** é um município brasileiro do estado do Maranhão. Possui 19 966 habitantes (censo de 2010).

O PROJETO DE RECUPERAÇÃO DAS ESTRADAS VICINAIS NO MUNICÍPIO DE SÃO JOÃO BATISTA/MA, ora apresentado é resultado da análise técnica da atual via, foi minuciosamente quantificado todos os trechos a serem recuperados em revestimento primário.

O sistema viário é um dos primeiros elementos de infraestrutura de uma cidade. Sua implantação, juntamente com um sistema adequado de drenagem, favorece o escoamento das águas provenientes das chuvas, favorece também uma melhor condição de bem-estar à população, proporcionando o trânsito de veículos e pedestres com conforto e segurança.

Com base nos fundamentos no art. 7º da Lei nº 8.666 de 21.06.93 e suas alterações posteriores, este projeto básico visa fornecer elementos e subsídios que possibilitem viabilizar o melhoramento de 15.180,00 m de ESTRADA VICINAL no Município de SÃO JOÃO BATISTA, no estado do MARANHÃO.


Com a execução dessas obras, vislumbra-se melhorar as condições socioeconômicas da população dessas comunidades, que atualmente estão enfrentando circunstâncias adversas às suas próprias subsistências, diante de problemas que envolvem a saúde, educação, transporte, comercialização de seus produtos, etc.

O quadro a seguir apresenta os valores estimados, necessários para execução dos melhoramentos nos trechos de ruas previstos para serem trabalhados.

| MUNICÍPIO        | SERVIÇO                     | UNIDADE | QUANTID   | CUSTO TOTAL    |
|------------------|-----------------------------|---------|-----------|----------------|
| SÃO JOÃO BATISTA | PROJETO EXECUTIVO           | UND     | 01        | R\$ 15.000,00  |
| SÃO JOÃO BATISTA | RECUPERAÇÃO ESTRADA VICINAL | M       | 15.180,00 | R\$ 462.500,00 |
| EXTENSÃO         | TOTAL                       | M       | 15.180,00 | R\$ 477.500,00 |

✉ **Praça da Matriz, 29 - Centro – CEP 65225-000 São João Batista - MA**

prefeitura@saojoaobatista.ma.gov.br ☎ (98) 3359-1170

  
Engº Luís de Jesus Jardim  
CREA 110760953-4



**PREFEITURA MUNICIPAL DE SÃO JOÃO BATISTA**  
**Estado do Maranhão**

| SERVIÇO                     | LOCAL                          | UNIDADE  | QUANTID          | CUSTO TOTAL           |
|-----------------------------|--------------------------------|----------|------------------|-----------------------|
| RECUPERAÇÃO ESTRADA VICINAL | POVOADO GENTIL À MANIVAL       | M        | 5.000,00         | R\$ 182.391,02        |
| RECUPERAÇÃO ESTRADA VICINAL | POVOADO ROMANA                 | M        | 1.560,00         | R\$ 32.278,35         |
| RECUPERAÇÃO ESTRADA VICINAL | SEDE À BARREIRA DO CHIQUITINHO | M        | 1.260,00         | R\$ 80.537,99         |
| RECUPERAÇÃO ESTRADA VICINAL | LARANJAL I                     | M        | 2.000,00         | R\$ 39.335,00         |
| RECUPERAÇÃO ESTRADA VICINAL | LARANJAL II                    | M        | 1.860,00         | R\$ 55.351,47         |
| RECUPERAÇÃO ESTRADA VICINAL | LARANJAL II À QUIÁ             | M        | 3.500,00         | R\$ 87.606,17         |
| <b>EXTENSÃO TOTAL</b>       |                                | <b>M</b> | <b>15.180,00</b> | <b>R\$ 477.500,00</b> |

## LOCALIZAÇÃO E ACESSO


O município limita-se ao Norte com o município de São Vicente Férrer, Olinda Nova do Maranhão, Viana e Cajapió.

Sua população estimada em 2010 é de 19.966,00 habitantes.

A sede municipal tem as seguintes coordenadas geográficas: latitude 02º 57' 18" sul e a uma longitude 44º 48' 25" oeste. O acesso a partir de São Luis, capital do estado, em um percurso total de 280 km, até o município de SÃO JOÃO BATISTA (Google Maps, 2018).

---

✉ **Praça da Matriz, 29 - Centro – CEP 65225-000 São João Batista - MA**  
prefeitura@saojoaobatista.ma.gov.br ☎ (98) 3359-1170

  
Engº Luís de Jesus Jardim  
CREA 110760953-4



**PREFEITURA MUNICIPAL DE SÃO JOÃO BATISTA**  
**Estado do Maranhão**




Figura 1 - Mapa de localização do município de Conceição do SÃO JOÃO BATISTA.

Fonte: <http://www.cprm.gov.br/>

---

✉ **Praça da Matriz, 29 - Centro – CEP 65225-000 São João Batista - MA**  
prefeitura@saojoaobatista.ma.gov.br ☎ (98) 3359-1170

  
Engº Luís de Jesus Jardim  
CREA 110760953-4



**PREFEITURA MUNICIPAL DE SÃO JOÃO BATISTA**  
**Estado do Maranhão**

## **1. MEMORIAL DESCRITIVO**

### **CONCEPÇÃO DE PROJETO**

As informações abaixo discriminadas visam fornecer orientações e diretrizes gerais sobre as atividades requeridas para a execução da obra de Recuperação de Estradas Vicinais no município de Conceição de SÃO JOÃO BATISTA/MA.

• **TRECHO:**

|                                |   |          |
|--------------------------------|---|----------|
| POVOADO GENTIL À MANIVAL       | M | 5.000,00 |
| POVOADO ROMANA                 | M | 1.560,00 |
| SEDE À BARREIRA DO CHIQUITINHO | M | 1.260,00 |
| LARANJAL I                     | M | 2.000,00 |
| LARANJAL II                    | M | 1.860,00 |
| LARANJAL II À QUIÁ             | M | 3.500,00 |

### **CARACTERÍSTICAS GEOMÉTRICAS:**

Extensão: 15.180,00 m;

Plataforma de rolamento: 5,00

m;

Espessura do revestimento primário: 0,15 m.

### **SERVIÇOS A SEREM EXECUTADOS:**

**Serviços preliminares:** Placa indicativa de obra (5,00 x 2,50) m, Mobilização e desmobilização de equipamento, Barracão de obras e Administração local.

**Serviços de terraplenagem:** Escavação e carga de material de jazida, Transporte local com basculante 10m<sup>3</sup> de material de jazida, Desm. dest. limpeza áreas c/arv. diam. até 0,15 m, Transporte de material - bota-fora, D.M.T., Regularização de subleito e Compactação de aterro a 100% do proctor normal.

☑ **Praça da Matriz, 29 - Centro – CEP 65225-000 São João Batista - MA**  
prefeitura@saojoaobatista.ma.gov.br ☎ (98) 3359-1170

  
Engº Luís de Jesus Jardim  
CREA 110760953-4



**PREFEITURA MUNICIPAL DE SÃO JOÃO BATISTA**  
**Estado do Maranhão**

**Serviços de revestimento primário:** Limpeza superficial da área da jazida, Expurgo de jazida (material vegetal, ou inservível, exceto lama), Escavação e carga de material de jazida, Transporte com caminhão basculante de 10 m<sup>3</sup> - rodovia com revestimento primário, Compactação de aterro a 100% do proctor normal.

**Recuperação de áreas degradadas:** Reparação de danos físicos ao meio ambiente.

**COORDENADAS DO TRECHO:**

| <b>TABELA DE COORDENADAS E MEDIDAS - SÃO JOÃO BATISTA - POVOADO GENTIL À MANIVAL</b> |                    |            |                   |            |                 |                 |
|--|--------------------|------------|-------------------|------------|-----------------|-----------------|
| <b>NOME DO TRECHO</b>  | <b>INICIO (P1)</b> |            | <b>FINAL (P2)</b> |            | <b>ELEVAÇÃO</b> | <b>EXTENSÃO</b> |
|  | <b>S</b>           | <b>O</b>   | <b>S</b>          | <b>O</b>   | <b>S (m)</b>    |                 |
| POVOADO GENTIL   | 514091.48          | 9674302.07 |                   |            | 30              | 0,00            |
| BSTC - (EXISTENTE)   | 512691.94          | 9673420.94 |                   |            | 12              | 0,00            |
| BSTC - (IMPLANTAR)   | 512608.15          | 9673393.32 |                   |            | 11              | 0,00            |
| BTTC - (EXISTENTE)   | 512584.14          | 9673385.80 |                   |            | 11              | 0,00            |
| BDTC - (EXISTENTE)   | 510689.04          | 9672983.09 |                   |            | 8               | 0,00            |
| MANIVAL  |                    |            | 509604.85         | 9672613.67 | 11              | 5000,00         |
| <b>EXTENSÃO TOTAL (m)</b>  |                    |            |                   |            |                 | <b>5000,00</b>  |

| <b>TABELA DE COORDENADAS E MEDIDAS - POVOADO ROMANA - TRECHO 02</b> |                    |            |                   |            |                 |                 |
|---|--------------------|------------|-------------------|------------|-----------------|-----------------|
| <b>NOME DO TRECHO</b>   | <b>INICIO (P1)</b> |            | <b>FINAL (P2)</b> |            | <b>ELEVAÇÃO</b> | <b>EXTENSÃO</b> |
|   | <b>S</b>           | <b>O</b>   | <b>S</b>          | <b>O</b>   | <b>S (m)</b>    |                 |
| INICIO POVOADO ROMANA   | 517940.26          | 9669306.35 |                   |            | 20              | 0,00            |
| FINAL POVOADO ROMANA  |                    |            | 519007.65         | 9670203.39 | 10              | 1560,00         |
| <b>EXTENSÃO TOTAL (m)</b>   |                    |            |                   |            |                 | <b>1560,00</b>  |

| <b>TABELA DE COORDENADAS E MEDIDAS - SEDE À BARREIRA DO CHIQUITINHO - TRECHO 03</b> |                    |            |                   |            |                 |                 |
|---|--------------------|------------|-------------------|------------|-----------------|-----------------|
| <b>NOME DO TRECHO</b>   | <b>INICIO (P1)</b> |            | <b>FINAL (P2)</b> |            | <b>ELEVAÇÃO</b> | <b>EXTENSÃO</b> |
|   | <b>S</b>           | <b>O</b>   | <b>S</b>          | <b>O</b>   | <b>S (m)</b>    |                 |
| SEDE  | 522475.88          | 9672621.50 |                   |            | 9               | 0,00            |
| BSTC (IMPLANTAR)  | 522574.00          | 9672366.00 |                   |            | 4               | 0,00            |
| BSTC (IMPLANTAR)  | 522576.51          | 9672350.01 |                   |            | 3               | 0,00            |
| BSTC (IMPLANTAR)  | 522693.00          | 9672085.00 |                   |            | 4               | 0,00            |
| BSTC (IMPLANTAR)  | 522742.90          | 9671921.88 |                   |            | 6               | 0,00            |
| BSTC (IMPLANTAR)  | 522755.89          | 9671865.61 |                   |            | 6               | 0,00            |
| BSTC (IMPLANTAR)  | 522677.29          | 9671662.69 |                   |            | 8               | 0,00            |
| BARREIRA DO CHIQUITINHO   |                    |            | 522476.63         | 9671534.06 | 11              | 1260,00         |
| <b>EXTENSÃO TOTAL (m)</b>   |                    |            |                   |            |                 | <b>1260,00</b>  |

☒ Praça da Matriz, 29 - Centro – CEP 65225-000 São João Batista - MA  
prefeitura@saojoaobatista.ma.gov.br ☎ (98) 3359-1170

  
Eng.º Luís de Jesus Jardim  
CREA 110760953-4



**PREFEITURA MUNICIPAL DE SÃO JOÃO BATISTA**  
**Estado do Maranhão**

| <b>TABELA DE COORDENADAS E MEDIDAS - LARANJAL I - TRECHO 04</b> |                    |            |                   |            |                 |                 |
|---|--------------------|------------|-------------------|------------|-----------------|-----------------|
| <b>NOME DO TRECHO</b>   | <b>INICIO (P1)</b> |            | <b>FINAL (P2)</b> |            | <b>ELEVAÇÃO</b> | <b>EXTENSÃO</b> |
|   | <b>S</b>           | <b>O</b>   | <b>S</b>          | <b>O</b>   |                 |                 |
| INICIO LARANJAL I   | 522476.63          | 9671534.06 |                   |            | 11              | 0,00            |
| PONTE DE MADEIRA (EXISTENTE) 3m                                 | 521524.33          | 9670940.12 |                   |            | 7               | 0,00            |
| FINAL LARANJAL I  |                    |            | 520826.76         | 9670771.01 | 11              | 2000,00         |
| <b>EXTENSÃO TOTAL (m)</b>                                       |                    |            |                   |            |                 | <b>2000,00</b>  |

| <b>TABELA DE COORDENADAS E MEDIDAS - LARANJAL II - TRECHO 05</b> |                    |            |                   |            |                 |                 |
|--|--------------------|------------|-------------------|------------|-----------------|-----------------|
| <b>NOME DO TRECHO</b>  | <b>INICIO (P1)</b> |            | <b>FINAL (P2)</b> |            | <b>ELEVAÇÃO</b> | <b>EXTENSÃO</b> |
|  | <b>S</b>           | <b>O</b>   | <b>S</b>          | <b>O</b>   |                 |                 |
| INICIO LARANJAL II   | 522476.22          | 9671533.91 |                   |            | 11              | 0,00            |
| BSTC (EXISTENTE)   | 522557.00          | 9670917.00 |                   |            | 16              | 0,00            |
| BSTC (IMPLANTAR)   | 522570.81          | 9670939.38 |                   |            | 16              | 0,00            |
| BSTC (IMPLANTAR)   | 522479.25          | 9670389.16 |                   |            | 8               | 0,00            |
| FINAL LARANJAL I   |                    |            | 522483.81         | 9669830.30 | 6               | 1860,00         |
| <b>EXTENSÃO TOTAL (m)</b>  |                    |            |                   |            |                 | <b>1860,00</b>  |

| <b>TABELA DE COORDENADAS E MEDIDAS - LARANJAL II À QUIÁ - TRECHO 03</b> |                    |            |                   |            |                 |                 |
|---|--------------------|------------|-------------------|------------|-----------------|-----------------|
| <b>NOME DO TRECHO</b>   | <b>INICIO (P1)</b> |            | <b>FINAL (P2)</b> |            | <b>ELEVAÇÃO</b> | <b>EXTENSÃO</b> |
|   | <b>S</b>           | <b>O</b>   | <b>S</b>          | <b>O</b>   |                 |                 |
| INICIO LARANJAL II  | 522656.72          | 9670794.08 |                   |            | 17              | 0,00            |
| BSTC (EXISTENTE) (RECUPERAR)  | 522984.45          | 9670318.73 |                   |            | 14              | 0,00            |
| BSTC (IMPLANTAR)  | 523317.83          | 9670324.19 |                   |            | 9               | 0,00            |
| BSTC (IMPLANTAR)  | 523691.89          | 9669981.46 |                   |            | 6               | 0,00            |
| BSTC (EXISTENTE) (RECUPERAR)  | 523688.13          | 9669719.87 |                   |            | 8               | 0,00            |
| BSTC (EXISTENTE) (RECUPERAR)  | 523610.24          | 9669167.21 |                   |            | 6               | 0,00            |
| BSTC (EXISTENTE) (RECUPERAR)  | 523686.13          | 9668959.03 |                   |            | 8               | 0,00            |
| QUIÁ  | 523770.70          | 9668753.51 |                   |            | 6               | 0,00            |
| FINAL QUIÁ  |                    |            | 523335.95         | 9668244.31 | 6               | 3500,00         |
| <b>EXTENSÃO TOTAL (m)</b>   |                    |            |                   |            |                 | <b>3500,00</b>  |

## OBJETIVOS

### Geral

O projeto tem por meta minimizar o sofrimento da população da zona rural, uma vez que a mesma vem sofrendo com a falta de acesso nos períodos de chuvas, provocando sucessivos atoleiros, comprometendo assim, não só o deslocamento destas pessoas a outros centros, como também o escoamento da produção agrícola e pecuária.

✉ **Praça da Matriz, 29 - Centro – CEP 65225-000 São João Batista - MA**  
 prefeitura@saojoaobatista.ma.gov.br ☎ (98) 3359-1170

  
**Eng.º Luís de Jesus Jardim**  
 CREA 110760953-4





**PREFEITURA MUNICIPAL DE SÃO JOÃO BATISTA**  
**Estado do Maranhão**

**Específico**

Prover para a população dos Povoados ruas trafegáveis;  
Promover a melhoria nas condições do transporte da  
produção agrícola e pecuária;  
Contribuir para a manutenção do bem-estar da população.

**JUSTIFICATIVA**

A execução dessa obra encontra justificativa consistente na necessidade premente de ser criada a infraestrutura básica rural nessas localidades, uma vez que nesse sentido pouca coisa foi feita até este momento. O objetivo é tornar essas localidades melhor estruturadas e organizadas, proporcionando às famílias de agricultores os benefícios socioeconômicos mínimos, necessários à fixação do homem no campo.

No caso presente as áreas são carentes de infraestrutura e a assistência técnica, e parte social são incipiente, o que se torna um forte motivo para o êxodo rural em direção aos grandes centros urbanos. Um dos problemas mais graves nessas localidades diz respeito à insuficiência, ou quase a inexistência, de uma malha viária que possa permitir efetivamente o acesso, o transporte escolar e o escoamento da produção, onde a parcela extrativista é bem representativa. Com a implantação dessa obra, a população local poderá ficar integrada às malhas: municipal, estadual e federal existentes, contribuindo assim para o desenvolvimento socioeconômico da região.

A implantação dessas obras tem o objetivo ainda de se fazer cumprir o compromisso do Governo Federal nessas áreas, visando favorecer meios de locomoção, para propiciar melhores condições de vida e fixação dos agricultores em suas parcelas. Dessa forma, entende-se que o objeto deste projeto básico irá servir de forte estímulo ao processo produtivo das comunidades que ali residem, criando alternativa para amenizar os problemas de escoamento dos excedentes agrícolas e de acesso aos benefícios públicos como educação, saúde, etc.

✉ **Praça da Matriz, 29 - Centro – CEP 65225-000 São João Batista - MA**  
prefeitura@saojoaobatista.ma.gov.br ☎ (98) 3359-1170

  
**Eng.º Luís de Jesus Jardim**  
CREA 110760953-4





**PREFEITURA MUNICIPAL DE SÃO JOÃO BATISTA**  
**Estado do Maranhão**

## **2. ESPECIFICAÇÃO TÉCNICA**

### **INTRODUÇÃO**

A presente especificação da descrição dos materiais e dos serviços a serem efetivamente executadas no decorrer da obra.

Estas especificações têm como objetivo definir os critérios técnicos para execução de cada serviço em particular, fixando condições mínimas a serem observadas na aquisição, fornecimento e emprego de materiais, de modo que os materiais, equipamentos, procedimentos para execução, controle e medição de todos os serviços previstos deverão atender integralmente às **NORMAS PARA MEDIÇÃO DE SERVIÇOS RODOVIÁRIOS**.

### **CONSIDERAÇÕES INICIAIS**

Os serviços contratados serão executados rigorosamente de acordo com estas especificações, Normas da ABNT, projetos e demais elementos nele referidos.

Todos os materiais serão fornecidos pela Empreiteira, salvo disposição em contrário nestas especificações.

Toda a mão de obra será fornecida pela Empreiteira, salvo disposição em contrário nestas especificações.

Serão impugnados pela Fiscalização todos os trabalhos que não satisfaçam às condições contratuais

Ficará a Empreiteira obrigada a demolir e a refazer os trabalhos impugnados logo após a oficialização pela Contratante, ficando por sua conta exclusiva as despesas decorrentes dessas providências.

Os materiais a serem empregados deverão ser novos, adequados aos tipos de serviços a serem executados e atenderem às Especificações. Em nenhuma hipótese será admitido o uso de resquícios de materiais de outras obras.


A Empreiteira manterá na obra engenheiros, mestres, operários e funcionários administrativos em número e especialização compatíveis com a natureza dos serviços, bem como materiais em quantidades suficientes para execução dos trabalhos.

A Empreiteira será responsável pelos danos causados a Contratante e a terceiros, decorrentes de sua negligência, imperícia e omissão.

Será mantido, pela Empreiteira, perfeito e ininterrupto serviço de vigilância nos recintos de trabalho, cabendo-lhe toda a responsabilidade por quaisquer danos decorrentes de negligência durante a execução das obras, até a entrega definitiva.

A utilização de equipamentos, aparelhos e ferramentas deverão ser apropriados a cada serviço.

✉ **Praça da Matriz, 29 - Centro – CEP 65225-000 São João Batista - MA**  
prefeitura@saojoaobatista.ma.gov.br ☎ (98) 3359-1170

  
**Eng.º Luís de Jesus Jardim**  
CREA 110760953-4



**PREFEITURA MUNICIPAL DE SÃO JOÃO BATISTA**  
**Estado do Maranhão**

Cabe à Empreiteira elaborar, de acordo com as necessidades da obra ou a pedido da fiscalização, desenhos de detalhes de execução, os quais serão previamente examinados e autenticados, se for o caso, pela Contratante.

Caso seja efetuada qualquer modificação, parcial ou total dos projetos licitados, proposta pela Contratante ou pela Empreiteira, este fato não implicará anular ou invalidar o contrato, que prevalecerá em quaisquer circunstâncias. Sendo a alteração do projeto responsável pelo surgimento de serviço novo, a correspondente forma de medição e pagamento deverá ser apresentada previamente pela Empreiteira e analisada pela Contratante antes do início efetivo deste serviço. No caso de simples mudança de quantitativos, o fato não deverá ser motivo de qualquer reivindicação para alteração dos preços unitários. Sendo os serviços iniciados e concluídos sem qualquer solicitação de revisão de preços por parte da Empreiteira, fica tacitamente vetado o pleito futuro.

### **ELABORAÇÃO DE PROJETO EXECUTIVO**


Consiste na determinação do custo do projeto para obra de recuperação de estrada vicinal, através da realização de levantamento em campo com profissionais, equipamentos e toda logística necessária para tal; considerando-se todos os custos diretos e indiretos envolvidos, as condições contratuais e demais fatores que possam influenciar no custo total.

Para a elaboração do orçamento considerou-se a mão de obra, escritório, locomoção e equipamentos. Para a mão de obra utilizou-se Engenheiro, Técnico, Topógrafo e o Auxiliar de Topografia, todos com carga horária de 18 hrs tendo valor unitário estabelecido pelo SINAPI. O custo direto é obtido multiplicando-se as horas trabalhadas por profissional pelo salário horário e é igual ao salário bruto mensal dividido pelo número médio de horas úteis por mês durante o ano. O mesmo procedimento adotou-se para Escritório (Engenheiro e Cadista), Locomoção (caminhonete e combustível) e Equipamentos (Estação Total). Os encargos sociais são de 116,68%, conforme planilha anexa.

Foi utilizado a quantidade de documentos utilizados e os respectivos preços unitários de cada tipo de documento relacionados à elaboração de orçamento, memorial descritivo e especificação técnica.

Para complementação do valor total, leva-se em consideração também as despesas gerais e materiais de consumo, incidindo um percentual de 6%. Somado a isto existe o valor do levantamento planialtimétrico baseado na produtividade diária. Neste projeto, esta

✉ **Praça da Matriz, 29 - Centro – CEP 65225-000 São João Batista - MA**  
prefeitura@saojoaobatista.ma.gov.br ☎ (98) 3359-1170

  
Engº Luís de Jesus Jardim  
CREA 110760953-4



**PREFEITURA MUNICIPAL DE SÃO JOÃO BATISTA**  
**Estado do Maranhão**

foi de 3,64 km aproximadamente.

**SERVIÇOS PRELIMINARES**

**Placa de obra**

A Contratada deverá providenciar duas placas de obra nas dimensões 5,00 x 2,50 m com os dizeres pertinentes à obra, e será instalada conforme planta em anexo. A placa de identificação da obra deverá identificar tanto a Contratante, quanto o Órgão Financiador da Obra, devendo ser executadas de acordo com o modelo definido pela Contratante e instaladas no local estipulado pela Fiscalização. As placas deverão ter a face em chapa de aço galvanizado, nº 16 ou 18, com tratamento oxidante, sem moldura, fixadas em estruturas de madeira serrada. As peças deverão ter dimensões suficientes para suporte das placas e para suportar a ação dos ventos. Todas as cores a serem utilizadas serão as padronizadas pela CODEVASF, devendo ser de cor fixa e comprovada resistência ao tempo. Para confecção das placas deve ser utilizado o MANUAL DE USO DA MARCA DO GOVERNO FEDERAL (MODELO DE PLACAS CODEVASF). Caberá ao Construtor o fornecimento, montagem, manutenção e assentamento das placas, estando a mesma obrigada, ao final da Obra, mediante autorização da Fiscalização, realizar a sua desmontagem e remoção.

**Crítérios de medição e pagamento:**

Estes serviços serão medidos e pagos de acordo com a planilha de orçamentação de obras.

**Localização da placa:**

A placa esta localizada no trecho com Coordenadas 522476.22 S 9671533.91O

**Mobilização e Desmobilização**

**Serviços iniciais:**

A Contratada deverá tomar todas as providências relativas à mobilização, imediatamente após a assinatura do contrato e correspondente "NE" (Nota de Empenho), de forma a poder dar início efetivo e concluir a obra dentro do prazo contratual.

**Equipamentos**

✉ **Praça da Matriz, 29 - Centro – CEP 65225-000 São João Batista - MA**  
prefeitura@saojoaobatista.ma.gov.br ☎ (98) 3359-1170

  
Engº Luís de Jesus Jardim  
CREA 110760953-4



**PREFEITURA MUNICIPAL DE SÃO JOÃO BATISTA**  
**Estado do Maranhão**

Trator de esteiras - com lâmina (259 kw), Trator agrícola, Motoniveladora (103 kw), Vibroacabadora, Carregadeira de pneus, Rolo SP, Espargidor, rolo compactador - Tandem Vibrat, Caminhão basculante - 10m<sup>3</sup> - 15t (170 kw) e Caminhão tanque - 10.000 l.

**Mobilização**

Consiste no conjunto de providências a serem adotadas visando-se o início das obras. Incluem-se neste serviço o preparo e a disponibilização, no local da obra, de todos os equipamentos necessários à execução dos serviços contratados.

**Desmobilização**

Consiste na desmobilização dos equipamentos do canteiro de obras.

**Crîtérios de medição e pagamento:**

A remuneração correspondente à mobilização da Contratada antes do início da obra, a desmobilização após o término do contrato, será efetuada de forma global, sendo o pagamento efetuado conforme o cronograma físico-financeiro proposto pela Licitante.

**Barracão da obra**

O barracão de obras deverá ocupar uma área mínima de 6x4m será instalado provisoriamente na obra para depósito de materiais e ferramenta. Este ambiente deverá ser executado de acordo com as técnicas construtivas adotadas, respeitada a legislação relativa à segurança do trabalho e as imposições dos órgãos locais.

O barracão será construído com pilares de madeira, sarrafo de madeira para fechamento em compensado nas laterais e estrutura de madeira com telhas de fibrocimento onduladas, conforme planta em anexo.


A CONTRATADA deverá tomar todas as providências relativas à instalação do barracão da obra, conforme necessidade e legislação em vigor.

Ao final da obra, a CONTRATADA deverá remover todas as instalações como barracão, equipamentos, construções provisórias, detritos e restos de materiais, de modo a entregar as áreas utilizadas totalmente limpas.

Os custos correspondentes a estes serviços incluem, mas não se limitam necessariamente aos seguintes:

– Despesas relativas à placa de identificação da obra, seguindo o modelo padrão indicada

✉ **Praça da Matriz, 29 - Centro – CEP 65225-000 São João Batista - MA**  
prefeitura@saojoaobatista.ma.gov.br ☎ (98) 3359-1170

  
Engº Luís de Jesus Jardim  
CREA 110760953-4



**PREFEITURA MUNICIPAL DE SÃO JOÃO BATISTA**  
**Estado do Maranhão**

pela fiscalização, bem como sinalização de segurança durante a execução dos serviços.

– Despesas de instalação do barracão e demais estruturas necessárias, bem como desinstalação e limpeza do terreno ao fim da obra e demais serviços necessários para a boa execução dos serviços.

- Despesas relativas à manutenção e limpeza do canteiro no decorrer do seu uso (água, esgoto, energia, etc.).

**Critérios de medição e pagamento:**

As instalações provisórias constituirão objeto de medição conforme a planilha contratual da obra, estando incluídas nos preços as despesas com aquisição, transporte e manuseio de materiais, os equipamentos, a mão de obra, com encargos, os impostos e taxas incidentes.

Para efeitos de medição será considerada apenas a projeção de área construída do canteiro.

**Administração Local**

**Serviços:**

Este item refere-se à administração local da obra, incluindo engenheiro, encarregado ou mestre- de-obras, topógrafo, almoxarife, apontador, vigia e outros custos a detalhar na composição unitária de preços relativos a administração, financeiro e técnico de acordo com a estrutura da empresa e da obra.


**Critérios de medição e pagamento:**

Os serviços serão medidos mensalmente, desde que fornecidos e detalhados na composição unitária de preço pertencente a proposta financeira do edital e durante o período de execução da obra. A Fiscalização poderá suprimir recursos de itens não fornecidos, bem como aqueles que não forem detalhados na composição de custo dos preços unitários.

Caso o detalhamento seja feito de forma global, ficará a cargo da fiscalização o critério de medição.

O pagamento será realizado de acordo com a planilha de orçamentação de obras. Caso as obras sofram atrasos por ritmo reduzido dos serviços, ou qualquer impedimento legal

✉ **Praça da Matriz, 29 - Centro – CEP 65225-000 São João Batista - MA**  
prefeitura@saojoaobatista.ma.gov.br ☎ (98) 3359-1170

  
**Engº Luís de Jesus Jardim**  
CREA 110760953-4



**PREFEITURA MUNICIPAL DE SÃO JOÃO BATISTA**  
**Estado do Maranhão**

poderá ser reduzido o valor mensal pago a este item e que posteriormente será pago na prestação dos serviços a serem realizados fora do prazo previsto de forma proporcional até o valor total estabelecido pela empresa na sua proposta do edital.

**SERVIÇOS DE TERRAPLENAGEM**

**Escavação e carga de material de jazida**

**Extração das matérias na jazida**

A (s) jazida (s) indicada (s) deverá (ão) ser objetivo de criterioso zoneamento, com vistas que atendam às características especificadas.

**Controle ambiental:**

Não deverão ser explorados empréstimos em áreas de reservas florestais, ecológicas, de preservação cultural, ou mesmo, nas suas proximidades.

As providências a serem tomadas visando a preservação do meio ambiente referem-se à execução dos dispositivos de drenagem e proteção vegetal dos taludes, previstos no projeto, para evitar erosões.

Nas áreas de cortes deve-se evitar o quanto possível o trânsito dos equipamentos e veículos de serviço fora das áreas de trabalho, evitar também o excesso de carregamentos dos veículos e controlar a velocidade usada.

A exploração deve-se dar de acordo com o projeto aprovado pela fiscalização e licenciado ambientalmente; quaisquer alterações deve ser objeto de complementação do licenciamento ambiental.


**Serviços iniciais:**

O serviço consiste em escavar o material de jazida (que será de responsabilidade da empresa a ser contratada), cujas características granulométricas e de compactação, comprovadas mediante teste, serão adequadas para servir de base para o revestimento primário.

A escavação será precedida da execução dos serviços de desmatamento, destocamento e limpeza da área do empréstimo.

**Equipamentos:**

✉ **Praça da Matriz, 29 - Centro – CEP 65225-000 São João Batista - MA**  
prefeitura@saojoaobatista.ma.gov.br ☎ (98) 3359-1170

  
Engº Luís de Jesus Jardim  
CREA 110760953-4





**PREFEITURA MUNICIPAL DE SÃO JOÃO BATISTA**  
**Estado do Maranhão**

As operações serão executadas utilizando-se equipamentos adequados complementados com o emprego de serviço manual. A escolha do equipamento se fará em função da necessidade exigida na execução da obra.

Consiste no carregamento de material de qualquer categoria, em caminhões basculantes, com utilização de pás carregadeiras ou escavadeiras.

Para o serviço manual, a equipe deverá estar devidamente protegida com EPI's (bota de couro, luvas e máscaras contra poeira.) e provida das ferramentas adequadas.

**Aceitação ou Rejeição:**

Os serviços serão aceitos desde que atendam às exigências preconizadas nesta Especificação e rejeitados caso contrário.

Os serviços rejeitados deverão ser corrigidos, complementados ou refeitos.

**Crítérios de medição e pagamento:**

Medição por Volume da escavação e carga do material de jazida (m<sup>3</sup>)

Não serão pagas escavações em excesso, que ultrapassem as dimensões previstas em projeto ou nesta especificação, sem que sejam absolutamente necessárias.

O pagamento será efetuado por preço unitário contratual e conforme medição aprovada pela Fiscalização, estando incluídos neles todo o equipamento e pessoal necessários, bem como os encargos e outras despesas necessárias à sua execução.

**Condições Gerais:**

A superfície a receber a camada de aterro deverá estar perfeitamente limpa e desempenada, devendo ter recebido a prévia aprovação por parte da fiscalização.

Eventuais defeitos existentes deverão ser necessariamente reparados, antes da distribuição do material.


**Transp. Local c/ basc. 10m3 de material de jazida**

**Serviços iniciais:**

O transporte de material de jazida consiste nas operações de transporte de material de 1ª categoria proveniente de áreas de jazidas selecionadas para a base.

**Material de 1ª categoria**

✉ **Praça da Matriz, 29 - Centro – CEP 65225-000 São João Batista - MA**  
prefeitura@saojoaobatista.ma.gov.br ☎ (98) 3359-1170

  
Engº Luís de Jesus Jardim  
CREA 110760953-4





**PREFEITURA MUNICIPAL DE SÃO JOÃO BATISTA**  
**Estado do Maranhão**

O material procedente da escavação do terreno natural, geralmente, é constituído por solo, alteração de rocha, rocha ou associação destes tipos.

Compreendem os solos em geral, residuais ou sedimentares, seixos rolados ou não, com diâmetro máximo inferior a 0,15 m, qualquer que seja o teor da umidade apresentado.

**Equipamentos:**

Consiste no carregamento de material de qualquer categoria, em caminhões basculantes 10m<sup>3</sup>.

Os transportes serão efetuados por profissionais habilitados e com experiência comprovada, mesmo quando feitos em locais onde não seja necessária habilitação. Não serão permitidos motoristas não habilitados no DETRAN.

A Contratada torna-se responsável pelo transporte dos materiais desde sua carga até a sua entrega nos pontos determinados pela Fiscalização. Fica sob sua responsabilidade os cuidados de carregamento e descarregamento, acomodação de forma adequada no veículo e no local de descarga, assim como todas as precauções necessárias, durante o transporte.

Qualquer acidente que ocorra com a carga, o veículo ou contra terceiros, durante o transporte, será de sua inteira responsabilidade.

É obrigação da Contratada o controle das viagens transportadas, a fim de evitar que o material seja descarregado fora do local de destino ou em locais não apropriados.


Qualquer que seja o local de transporte, não será permitido pessoas viajando sobre a carga.

Deverão ser observadas todas as regras da legislação de trânsito no que se refere a transporte de cargas, mesmo dentro dos canteiros de obras.

Todos os veículos utilizados deverão estar em condições técnicas e legais de trafegar em qualquer via pública.

Entende-se por condições técnicas o bom estado do veículo, principalmente no que diz

✉ **Praça da Matriz, 29 - Centro – CEP 65225-000 São João Batista - MA**  
prefeitura@saojoaobatista.ma.gov.br ☎ (98) 3359-1170



Engº Luís de Jesus Jardim  
CREA 110760953-4



**PREFEITURA MUNICIPAL DE SÃO JOÃO BATISTA**  
**Estado do Maranhão**

respeito à parte elétrica (faróis, setas, luz de advertência, luz de ré, etc.), motor (emissões de gases, vazamentos, etc.), freios, pneus, direção e sistema hidráulico.

Entende-se por condições legais a existência comprovada da documentação do veículo – Seguro Obrigatório e IPVA em dia e documento de porte obrigatório original.

**Execução:**

O material é transportado em caminhão basculante no trecho em rodovia não pavimentada com o DMT definido no projeto.

O material deverá ser lançado na caçamba, de maneira que fique uniformemente distribuído, no limite geométrico da mesma, para que não ocorra derramamento pelas bordas durante o transporte.

No transporte em canteiros de obra, o caminho a ser percorrido pelos caminhões deverá ser mantido em condições de permitir velocidade adequada, boa visibilidade e possibilidade de cruzamento. Os caminhos de percurso deverão ser umedecidos para evitar o excesso de poeira, e devidamente drenados, para que não surjam atoleiros ou trechos escorregadios.

Tratando-se de transporte em área urbana, estradas ou em locais onde haja tráfego de veículos ou pedestres, a caçamba do caminhão deverá ser completamente coberta com lona apropriada, ainda no local da carga, evitando-se, assim, poeira e derramamento de material nas vias.


Deverão ser utilizados caminhões basculantes em número e capacidade compatíveis com a necessidade do serviço e com a produtividade requerida.

A carga deverá ser feita dentro do limite legal de capacidade do veículo (volume e/ou peso), mesmo dentro de canteiros de obras.

**Aceitação ou Rejeição:**

Os serviços são aceitos e passíveis de medição desde que sejam executados de acordo com esta especificação e o controle geométrico esteja dentro da faixa de tolerância permitida, caso contrário serão rejeitados.

✉ **Praça da Matriz, 29 - Centro – CEP 65225-000 São João Batista - MA**  
prefeitura@saojoaobatista.ma.gov.br ☎ (98) 3359-1170

  
Engº Luís de Jesus Jardim  
CREA 110760953-4



**PREFEITURA MUNICIPAL DE SÃO JOÃO BATISTA**  
**Estado do Maranhão**

Os serviços rejeitados deverão ser corrigidos, complementados ou refeitos.

**Critérios de medição e pagamento:**

Os transportes de materiais cuja faixa de transporte (DMT) indicados em planta, os mesmos serão medidos considerando-se momento extraordinário de transporte. A unidade de medição por peso transportado será expressa em t.Km.

**Desm. dest. limpeza áreas c/arv. diam. até 0,15 m**

**Serviços iniciais:**

A remoção ou estocagem dependerá de eventual utilização, a ser definida pela fiscalização, não sendo permitida a sua deposição em locais de aterros nem sua permanência em locais que possam provocar a obstrução dos sistemas de drenagem natural.

**Controle ambiental:**

Não será permitido o uso de explosivos para remoção de vegetação. Outros obstáculos, sempre que possível, serão removidos por meio de equipamento convencional, mesmo que com certo grau de dificuldade, objeto de criteriosa análise e metodologia adequada.


**Execução:**

As operações de desmatamento, destocamento e limpeza se darão dentro das faixas de serviço das obras. As operações serão executadas na área mínima compreendida entre as estacas de amarração, "off sets", com o acréscimo de um metro para cada lado. No caso de empréstimo ou jazida, a área será a indispensável a sua exploração.

Serão removidos todos os tocos e raízes bem como toda a camada de solo orgânico e outros materiais indesejáveis que ocorram até o nível do terreno considerado apto para terraplanagem. A profundidade será definida pela fiscalização.

O material proveniente do serviço será removido, podendo ser transportado para local de "bota-fora", local de estocagem ou ainda enleirado e queimado com fogo controlado, a critério da fiscalização.

✉ **Praça da Matriz, 29 - Centro – CEP 65225-000 São João Batista - MA**  
prefeitura@saojoaobatista.ma.gov.br ☎ (98) 3359-1170

  
Engº Luís de Jesus Jardim  
CREA 110760953-4



**PREFEITURA MUNICIPAL DE SÃO JOÃO BATISTA**  
**Estado do Maranhão**

**Equipamentos:**

As operações serão executadas utilizando-se equipamentos adequados complementados com o emprego de serviço manual. A escolha do equipamento se fará em função da densidade e do tipo de vegetação local e dos prazos exigidos para a execução da obra.

**Inspeção:**

Verificação Final da Qualidade

A verificação das operações de desmatamento, destocamento e limpeza será por apreciação visual da qualidade dos serviços.

**Aceitação ou Rejeição:**

Os serviços serão aceitos desde que atendam às exigências preconizadas nesta Especificação e rejeitados caso contrário.

Os serviços rejeitados deverão ser corrigidos, complementados ou refeitos.

**CrITÉRIOS de medição e pagamento:**

Os serviços aceitos serão medidos de acordo com os critérios seguintes:

Os serviços de desmatamento e de destocamento de árvores de diâmetro inferior a 0,15m e limpeza serão medidos em função da área efetivamente trabalhada.


As árvores de diâmetro igual ou superior a 0,15m serão medidas isoladamente, em função das unidades destocadas.

O diâmetro das árvores será apreciado a um metro de altura do nível do terreno.

A remoção e o transporte de material proveniente do desmatamento, destocamento e limpeza não serão considerados para fins de medição.

O pagamento será efetuado por preço unitário contratual e conforme medição aprovada

✉ **Praça da Matriz, 29 - Centro – CEP 65225-000 São João Batista - MA**  
prefeitura@saojoaobatista.ma.gov.br ☎ (98) 3359-1170

  
Engº Luís de Jesus Jardim  
CREA 110760953-4



**PREFEITURA MUNICIPAL DE SÃO JOÃO BATISTA**  
**Estado do Maranhão**

pela Fiscalização, estando incluídos neles todo o equipamento e pessoal necessários, bem como os encargos e outras despesas necessárias à sua execução.

**Condições Gerais:**

Os serviços de desmatamento, destocamento e limpeza devem preservar os elementos de composição paisagística, assinalados no projeto.

Nenhum movimento de terra poderá ter início enquanto as operações de desmatamento, destocamento e limpeza não tenham sido totalmente concluídas.

**Transporte de material - bota-fora**

**Serviços iniciais - Bota-fora:**

São os locais destinados para depositar os materiais impróprios e/ou inservíveis, para uso em qualquer parte do corpo estradal, ou excedentes de escavações obrigatórias.

**Materiais:**


- a) Materiais provenientes de limpeza;
- b) Solos e blocos de rocha rejeitados para utilização nos aterros do corpo de açude, se caso houver no perímetro da estrada;
- c) Materiais excedentes das escavações obrigatórias;
- d) Materiais de má qualidade oriundos de remoções do corpo da plataforma.

**Equipamentos:**

Antes do início dos serviços, todo equipamento deve ser examinado e aprovado pela fiscalização.

As operações de execução de bota-fora serão executadas mediante a utilização racional de equipamentos adequados como: Serras mecânicas portáteis, trator de esteira para

✉ **Praça da Matriz, 29 - Centro – CEP 65225-000 São João Batista - MA**  
prefeitura@saojoaobatista.ma.gov.br ☎ (98) 3359-1170

  
Engº Luís de Jesus Jardim  
CREA 110760953-4



**PREFEITURA MUNICIPAL DE SÃO JOÃO BATISTA**  
**Estado do Maranhão**

espalhamento e caminhões basculantes.

Pequenas ferramentas, enxadas, pás picaretas etc.

Os equipamentos devem ser selecionados de acordo com o tipo e densidade da vegetação a ser removida e complementada com emprego de serviços manuais.

**Controle ambiental:**

Os serviços de desmatamento, destocamento, expurgo e limpeza somente devem ser iniciados após a obtenção da autorização para supressão da vegetação do órgão ambiental competente.

São indicados os seguintes cuidados relativamente ao controle ambiental:

- O desmatamento e destocamento devem obedecer rigorosamente aos limites estabelecidos no projeto, aprovado pelo órgão ambiental competente, evitando acréscimos desnecessários; deve ser suficiente para garantir o isolamento, das operações de construção e a visibilidade dos motoristas, com a precaução de não expor os solos e taludes naturais à erosão;
- As áreas destinadas às atividades de desmatamento, destocamento, expurgo e limpeza devem ser delimitadas fisicamente, por meio de fitas ou redes sinalizadoras ou material similar, de forma a orientar os responsáveis pelas atividades;
- A executante deve dispor de equipamentos específicos para trituração de restos vegetais de pequenos porte, galhadas e folhas;
- A critério da fiscalização, o subproduto gerado deverá ser utilizado nas adubações orgânicas previstas nos serviços de manutenção ou plantio arbóreo, nos locais ou áreas indicadas.

**Aceitação ou Rejeição:**

Os serviços serão aceitos desde que atendam às exigências preconizadas nesta Especificação e rejeitados caso contrário.

✉ **Praça da Matriz, 29 - Centro – CEP 65225-000 São João Batista - MA**  
prefeitura@saojoaobatista.ma.gov.br ☎ (98) 3359-1170

  
Engº Luís de Jesus Jardim  
CREA 110760953-4



**PREFEITURA MUNICIPAL DE SÃO JOÃO BATISTA**  
**Estado do Maranhão**

Os serviços rejeitados deverão ser corrigidos, complementados ou refeitos.

**Execução:**

Antes do início das operações de desmatamento é necessário observar os fatores condicionantes de manejo ambiental de modo que as operações de desmatamento não atinjam os elementos de proteção ambiental.

As áreas de abrangência dos serviços de desmatamento, destocamento, expurgo e limpeza é a área total de leito estradal.

Deverão ser retiradas as camadas de má qualidade, visando o preparo do subleito, de acordo com o projeto de engenharia.

Tais materiais removidos devem ser transportados para locais previamente indicados, de modo a não causar transtorno à obra em caráter temporário ou definitivo.

**Critérios de medição e pagamento:**

O serviço de expurgo é medido em função da área e da espessura da vegetação retirada. A unidade de medição por peso transportado será expressa em t.Km.

A medição dos serviços deve levar em consideração o volume de material extraído e a respectiva dificuldade de extração, medido e avaliado no corte (volume "in natura") e a distância de transporte percorrida, entre o corte e o local de deposição.


**Regularização de subleito**

**Serviços iniciais:**

Trata-se da regularização do subleito de áreas a serem pavimentados, uma vez concluídos os serviços de Terraplenagem.

Regularização é a operação destinada a conformar o leito da área transversal e longitudinalmente, compreendendo cortes ou aterros com até 20 cm de espessura. O que

✉ **Praça da Matriz, 29 - Centro – CEP 65225-000 São João Batista - MA**  
prefeitura@saojoaobatista.ma.gov.br ☎ (98) 3359-1170

  
Engº Luís de Jesus Jardim  
CREA 110760953-4





**PREFEITURA MUNICIPAL DE SÃO JOÃO BATISTA**  
**Estado do Maranhão**

exceder os 20 cm será considerado como Terraplenagem.

**Execução:**

A Regularização será executada de acordo com os perfis transversais e longitudinais indicados no projeto, prévia e independentemente da construção de outra camada do pavimento.

Serão removidas, previamente, toda a vegetação e matéria orgânica porventura existente na área a ser regularizada.

Após a execução de cortes, aterros e adição do material necessário para atingir o greide de projeto, será procedida a escarificação geral, na profundidade de 10 cm, seguida de umedecimento ou secagem e compactação.

**Materiais:**

Os materiais empregados na regularização serão os do próprio subleito.


**Equipamentos**

Os equipamentos de compactação e mistura serão escolhidos de acordo com o tipo de material empregado.

Em geral, poderão ser utilizados os seguintes equipamentos para a execução da regularização:

- Motoniveladora pesada, com escarificador;
- Caminhão-pipa com barra distribuidora;
- Rolos compactadores tipos pé-de-carneiro, liso vibratório e pneumático, rebocados ou auto propulsores.
- Grade de discos;
- Trator agrícola de pneus.

✉ **Praça da Matriz, 29 - Centro – CEP 65225-000 São João Batista - MA**  
prefeitura@saojoaobatista.ma.gov.br ☎ (98) 3359-1170

  
Engº Luís de Jesus Jardim  
CREA 110760953-4



**PREFEITURA MUNICIPAL DE SÃO JOÃO BATISTA**  
**Estado do Maranhão**

**Controle ambiental:**

Os cuidados para a preservação ambiental se referem à disciplina do tráfego e do estacionamento dos equipamentos.

Deverá ser proibido o tráfego desordenado dos equipamentos fora da área da obra, para evitar danos desnecessários à vegetação e interferências na drenagem natural.

As áreas destinadas ao estacionamento e aos serviços de manutenção dos equipamentos deverão ser localizadas de forma que resíduos de lubrificantes e/ou combustíveis, não sejam levados até cursos d'água.

**Aceitação ou Rejeição:**

Após a execução da regularização do subleito, serão procedidos a relocação e o nivelamento do eixo e dos bordos da pista ou área, permitindo-se as seguintes tolerâncias:

- $\pm 10$  cm, quanto a largura da plataforma;
- até 20%, em excesso, para a flecha de abaulamento, não se tolerando falta;
- $\pm 3$  cm em relação as cotas do greide do projeto.


Os serviços rejeitados deverão ser corrigidos, complementados ou refeitos. Não será permitida a execução dos serviços de regularização em dias de chuva.

**Crítérios de medição e pagamento:**

A medição dos serviços de regularização do subleito será feita por metro quadrado de plataforma regularizada, medidos conforme projeto.

Não serão medidas as diferenças de cortes e/ou aterros admitidos nos limites de tolerância.

✉ **Praça da Matriz, 29 - Centro – CEP 65225-000 São João Batista - MA**  
prefeitura@saojoaobatista.ma.gov.br ☎ (98) 3359-1170

  
Engº Luís de Jesus Jardim  
CREA 110760953-4



**PREFEITURA MUNICIPAL DE SÃO JOÃO BATISTA**  
**Estado do Maranhão**

Estão incluídas neste serviço todas as operações de corte e/ou aterro até a espessura máxima de 20 cm em relação ao greide final de terraplenagem, a escarificação, umedecimento ou aeração, homogeneização, conformação e compactação do subleito, de acordo com o projeto.

O pagamento será feito com base no preço unitário contratual, conforme medição aprovada pela Fiscalização, incluindo toda a mão-de-obra e encargos necessários à sua execução.

**Compactação de aterro a 100% do proctor normal**

**Serviços iniciais:**

A operação será precedida da execução dos serviços de desmatamento, destocamento e limpeza.

Preliminarmente as execuções dos aterros deverão estar concluídas as obras de arte correntes necessárias à drenagem da bacia hidrográfica interceptada pelos mesmos.

**Material:**

Os solos deverão ser preferencialmente utilizados atendendo à qualidade e a destinação prévia, indicadas no projeto.


**Equipamentos:**

A execução dos aterros deverá prever a utilização racional de equipamento apropriado, atendidas às condições locais e a produtividade exigida.

Para a execução dos serviços de base poderão ser utilizados os seguintes equipamentos:

- Motoniveladora pesada com escarificador;
- Caminhão-pipa com barra distribuidora;
- Rolos compactadores tipos pé-de-carneiro, liso, liso-vibratório e de pneus, rebocados

✉ **Praça da Matriz, 29 - Centro – CEP 65225-000 São João Batista - MA**  
prefeitura@saojoaobatista.ma.gov.br ☎ (98) 3359-1170

  
Engº Luís de Jesus Jardim  
CREA 110760953-4



**PREFEITURA MUNICIPAL DE SÃO JOÃO BATISTA**  
**Estado do Maranhão**

ou autopropelidos;

- Grade de discos;

- Trator agrícola de pneus.

Além destes, poderão ser usados outros equipamentos desde que aceitos pela Fiscalização.

**Execução:**

As operações de execução do aterro subordinam-se aos elementos técnicos, constantes do projeto, e compreenderão:

Descarga, espalhamento, homogeneização, conveniente umedecimento ou aeração, compactação dos materiais selecionados procedentes de cortes ou empréstimos, para a construção do corpo do aterro até a cota correspondente ao greide da terraplenagem.


Descarga, espalhamento, conveniente umedecimento ou aeração, e compactação dos materiais procedentes de cortes ou empréstimos, destinados a substituir eventualmente os materiais de qualidade inferior, previamente retirados, a fim de melhorar as fundações dos aterros.

No caso de aterros assentes sobre encostas, com inclinação transversal acentuada e de acordo com o projeto, as encostas naturais deverão ser escarificadas com um trator de lâmina, produzindo ranhuras, acompanhando as curvas de nível. Se a natureza do solo condicionar a adoção de medidas especiais para a solidarização do aterro ao terreno natural, exige-se a execução de degraus ao longo da área a ser aterrada.

O lançamento do material para a construção dos aterros deve ser feito em camadas sucessivas, em toda a largura da seção transversal, e em extensões tais, que permitam seu umedecimento e compactação de acordo com o previsto nesta Norma. Para o corpo dos aterros a espessura da camada compactada não deverá ultrapassar 0,20m.

Todas as camadas do solo deverão ser convenientemente compactadas. Para o corpo dos aterros, na umidade ótima, mais ou menos 3%, até se obter a massa específica aparente seca correspondente a 100% da massa específica aparente máxima seca, do

✉ **Praça da Matriz, 29 - Centro – CEP 65225-000 São João Batista - MA**  
prefeitura@saojoaobatista.ma.gov.br ☎ (98) 3359-1170

  
**Engº Luís de Jesus Jardim**  
CREA 110760953-4



**PREFEITURA MUNICIPAL DE SÃO JOÃO BATISTA**  
**Estado do Maranhão**

ensaio DNER-ME 092 ou DNER-ME 037. Para as camadas finais aquela massa específica aparente seca deve corresponder a 100% da massa específica aparente máxima seca, do referido ensaio. Os trechos que não atingirem as condições mínimas de compactação deverão ser escarificados, homogeneizados, levados à umidade adequada e novamente compactados, de acordo com a massa específica aparente seca exigida.

No caso de alargamento de aterros a execução será obrigatoriamente procedida de baixo para cima, acompanhada de degraus nos seus taludes. Desde que, justificado em projeto, a execução poderá ser realizada por meio de arrasamento parcial do aterro existente, até que o material escavado preencha a nova seção transversal, complementando-se com material importado toda a largura da referida seção transversal.


**Inspeção:**

Deverão ser adotados os seguintes procedimentos:

- a) 01 ensaio de compactação, segundo o método DNER-ME 129 para cada 1.000m<sup>3</sup> de material do corpo do aterro;
- b) 01 ensaio de compactação, segundo o método DNER-ME 129 para cada 200m<sup>3</sup> de material de camada final do aterro;
- c) 01 ensaio de granulometria (DNER-ME 080) do limite de liquidez (DNER-ME 122) e do limite de plasticidade (DNER-ME 082) para o corpo do aterro, para todo o grupo de dez amostras submetidas ao ensaio de compactação, segundo a alínea a;
- d) 01 ensaio para granulometria (DNER-ME 080) do limite de liquidez (DNER-ME 122) e do limite de plasticidade (DNER-ME 082) para camadas finais do aterro, para todo o grupo de quatro amostras submetidas ao ensaio de compactação, segundo a alínea b.
- e) 01 ensaio do Índice de Suporte Califórnia, com energia do Método DNER-ME 49 para camada final, para cada grupo de quatro amostras submetidas a ensaios de compactação, segundo a alínea b.

**Controle da Execução:**

✉ **Praça da Matriz, 29 - Centro – CEP 65225-000 São João Batista - MA**  
prefeitura@saojoaobatista.ma.gov.br ☎ (98) 3359-1170

  
Engº Luís de Jesus Jardim  
CREA 110760953-4



**PREFEITURA MUNICIPAL DE SÃO JOÃO BATISTA**  
**Estado do Maranhão**

Ensaio de massa específica aparente seca "in situ" em locais escolhidos aleatoriamente, por camada, distribuídos regularmente ao longo do segmento, pelo método DNER-ME 092 e DNER- ME 037. Para pistas de extensões limitadas, com volume de no máximo 1.200m<sup>3</sup> no corpo do aterro, ou 800m<sup>3</sup> para as camadas finais deverão ser feitas pelo menos 5 determinações para o cálculo do grau de compactação - GC.

Controle Geométrico:

O acabamento da plataforma de aterro será procedido mecanicamente de forma a alcançar a conformação da seção transversal do projeto, admitidas as tolerâncias seguintes:

- variação da altura máxima de  $\pm 0,04\text{m}$  para o eixo e bordos;
- variação máxima da largura de  $+ 0,30\text{m}$  para a plataforma, não sendo admitida variação para menos.

O controle deverá ser efetuado por nivelamento de eixo e bordo.

Aceitação ou Rejeição:

A expansão, determinada no ensaio de ISC, deverá sempre apresentar o seguinte resultado:


- a) corpo do aterro : ISC = 2% e expansão = 4%;
- b) camadas finais : ISC = 2% e expansão = 2%.

Será controlado o valor mínimo para o ISC e grau de compactação - GC, com valores de k obtidos na Tabela de Amostragem Variável, adotando-se o procedimento seguinte:

Para ISC e GC têm-se:

- $k_s < \text{valor mínimo admitido}$  - rejeita-se o serviço;
- $k_s > \text{valor mínimo admitido}$  - aceita-se o serviço. Para a expansão, têm-se:

✉ **Praça da Matriz, 29 - Centro – CEP 65225-000 São João Batista - MA**  
prefeitura@saojoaobatista.ma.gov.br ☎ (98) 3359-1170

  
Engº Luís de Jesus Jardim  
CREA 110760953-4



**PREFEITURA MUNICIPAL DE SÃO JOÃO BATISTA**  
**Estado do Maranhão**

+  $k_s$  > valor máximo admitido - rejeita-se o serviço;

+  $k_s$  = valor máximo admitido - aceita-se o serviço.

Sendo:

Onde:

i - valores individuais.

- média da amostra.

s - desvio padrão da amostra.

k - coeficiente tabelado em função do número de

determinações. n - número de determinações.

Os serviços rejeitados deverão ser corrigidos, complementados ou refeitos.

Os resultados do controle estatístico da execução serão registrados em relatórios periódicos de acompanhamento.

**Controle ambiental:**

Os cuidados para a preservação ambiental se referem à disciplina do tráfego e do estacionamento dos equipamentos.


Deverá ser proibido o tráfego desordenado dos equipamentos fora da área da obra, para evitar danos desnecessários à vegetação e interferências na drenagem natural.

As áreas destinadas ao estacionamento e aos serviços de manutenção dos equipamentos deverão ser localizadas de forma que resíduos de lubrificantes e/ou combustíveis, não sejam levados até cursos d'água.

Não será permitida a execução dos serviços em dias de chuva

**Crítérios de medição:**

✉ **Praça da Matriz, 29 - Centro – CEP 65225-000 São João Batista - MA**  
prefeitura@saojoaobatista.ma.gov.br ☎ (98) 3359-1170



Engº Luís de Jesus Jardim  
CREA 110760953-4





**PREFEITURA MUNICIPAL DE SÃO JOÃO BATISTA**  
**Estado do Maranhão**

Os serviços aceitos serão medidos de acordo com os critérios seguintes:

O volume transportado para os aterros deve ser objeto de medição, por ocasião da execução dos cortes e dos empréstimos.

A compactação será medida em m<sup>3</sup>, sendo considerado o volume de aterro executado de acordo com a seção transversal do projeto.

Nos serviços onde houver coincidência da camada final de 0,20m, nas obras de terraplenagem, com a regularização das obras de pavimentação, este último serviço não deverá ser medido, por ser idêntico ao primeiro.

O equipamento, a mão de obra, o material e o transporte, bem como as despesas indiretas não serão objeto de medição, apenas considerados por ocasião da composição dos preços dos serviços.

## **SERVIÇOS DE REVESTIMENTO PRIMÁRIO**

### **Limpeza superficial da área de jazida**

#### **Serviços iniciais:**

A remoção ou estocagem dependerá de eventual utilização, a ser definida pela fiscalização, não sendo permitida a sua deposição em locais de aterros nem sua permanência em locais que possam provocar a obstrução dos sistemas de drenagem natural.


#### **Controle ambiental:**

Não será permitido o uso de explosivos para remoção de vegetação. Outros obstáculos, sempre que possível, serão removidos por meio de equipamento convencional, mesmo que com certo grau de dificuldade, objeto de criteriosa análise e metodologia adequada.

#### **Execução:**

As áreas de abrangência dos serviços de desmatamento, destocamento, expurgo e limpeza são as seguintes:

✉ **Praça da Matriz, 29 - Centro – CEP 65225-000 São João Batista - MA**  
prefeitura@saojoaobatista.ma.gov.br ☎ (98) 3359-1170

  
Engº Luís de Jesus Jardim  
CREA 110760953-4



**PREFEITURA MUNICIPAL DE SÃO JOÃO BATISTA**  
**Estado do Maranhão**

- Áreas compreendidas pelos off-set's de corte e aterro, acrescida de 3m de cada lado;
- Áreas de empréstimo indicadas no projeto, acrescidas das áreas necessárias às suas devidas explorações, tais como acessos e eventuais áreas de estocagem;
- Outros locais definidos pelo projeto ou pela fiscalização.

Antes do início das operações de desmatamento é necessário observar os fatores condicionantes de manejo ambiental de modo que as operações de desmatamento não atinjam os elementos de proteção ambiental.

A fiscalização deve assinalar, mediante caiação, as árvores que devem ser preservadas, e as toras que pretende reservar para posterior aproveitamento. As toras, destinadas para posterior aproveitamento, devem ser transportadas para locais indicados.

A limpeza deve ser sempre iniciada pelo corte de árvores e arbustos de maior porte, tomando-se os cuidados necessários para evitar danos às cercas, árvores ou construções nas vizinhanças.

Para derrubada e destocamento em áreas que houver risco de dano a outras árvores, linhas físicas aéreas, cercas, ou construções existentes nas imediações, as árvores devem ser amarradas e, se necessário, cortadas em pedaços a partir do topo.

Nas áreas de corte, as operações de desmatamento, destocamento, expurgo e limpeza somente são consideradas concluídas, quando as raízes remanescentes ficarem situadas na profundidade de 1m abaixo do greide de terraplenagem.

Para qualquer altura de aterro, as raízes remanescentes devem ficar pelo menos à 2m abaixo do greide da plataforma de terraplenagem.

Os buracos ou depressões ocasionadas por destocamento devem ser preenchidos com material de áreas de empréstimo, devidamente compactados.

Nas áreas de empréstimo as operações de limpeza devem ser executadas até a profundidade que assegure a não contaminação do material a ser utilizado por materiais indesejáveis.


Os solos da camada superficial fértil, que forem removidos nas operações de limpeza, devem ser estocados e utilizados posteriormente na recomposição das áreas de exploração de materiais.

Os materiais de desmatamento, que não serão utilizados posteriormente devem ser depositados em locais indicados pelo projeto ou pela fiscalização.

**Equipamentos:**

As operações serão executadas utilizando-se equipamentos adequados complementados

✉ **Praça da Matriz, 29 - Centro – CEP 65225-000 São João Batista - MA**  
prefeitura@saojoaobatista.ma.gov.br ☎ (98) 3359-1170

  
**Engº Luís de Jesus Jardim**  
CREA 110760953-4



**PREFEITURA MUNICIPAL DE SÃO JOÃO BATISTA**  
**Estado do Maranhão**

com o emprego de serviço manual. A escolha do equipamento se fará em função da densidade e do tipo de vegetação local e dos prazos exigidos para a execução da obra. Antes do início dos serviços, todo equipamento deve ser examinado e aprovado pela fiscalização.

O equipamento básico para a execução das operações de desmatamento, destocamento e limpeza compreendem as seguintes unidades:

- Serras mecânicas portáteis;
- Tratores de esteira com lâmina frontal;
- Pequenas ferramentas, enxadas, pás picaretas etc.

Os equipamentos devem ser selecionados de acordo com o tipo e densidade da vegetação a ser removida e complementada com emprego de serviços manuais.

**Inspeção:**

**Verificação Final da Qualidade**

A verificação das operações de desmatamento, destocamento e limpeza será por apreciação visual da qualidade dos serviços.

**Aceitação ou Rejeição:**

Os serviços serão aceitos desde que atendam às exigências preconizadas nesta Especificação e rejeitados caso contrário.

Os serviços rejeitados deverão ser corrigidos, complementados ou refeitos.


**Controle ambiental:**

Os serviços de desmatamento, destocamento, expurgo e limpeza somente devem ser iniciados após a obtenção da autorização para supressão da vegetação do órgão ambiental competente.

São indicados os seguintes cuidados relativamente ao controle ambiental:

- O desmatamento e destocamento devem obedecer rigorosamente aos limites estabelecidos no projeto, aprovado pelo órgão ambiental competente, evitando acréscimos desnecessários; deve ser suficiente para garantir o isolamento, das operações de construção e a visibilidade dos motoristas, com a precaução de não expor os solos e taludes naturais à erosão;
- As áreas destinadas às atividades de desmatamento, destocamento, expurgo e limpeza devem ser delimitadas fisicamente, por meio de fitas ou redes sinalizadoras ou material

✉ **Praça da Matriz, 29 - Centro – CEP 65225-000 São João Batista - MA**  
prefeitura@saojoaobatista.ma.gov.br ☎ (98) 3359-1170

  
**Engº Luís de Jesus Jardim**  
CREA 110760953-4



**PREFEITURA MUNICIPAL DE SÃO JOÃO BATISTA**  
**Estado do Maranhão**

similar, de forma a orientar os responsáveis pelas atividades;

- Nas operações de limpeza, a camada vegetal deve ser estocada sempre que possível, para futuro uso da recomposição vegetal dos taludes e de outras áreas, conforme a necessidade;

- A executante deve dispor de equipamentos específicos para trituração de restos vegetais de pequenos porte, galhadas e folhas; a critério da fiscalização, o subproduto gerado deverá ser utilizado nas adubações orgânicas previstas nos serviços de manutenção ou plantio arbóreo e arbustivos, nos locais ou áreas indicadas.

**Critérios de medição e pagamento:**

Os serviços aceitos serão medidos de acordo com os critérios seguintes:

Os serviços de desmatamento e de destocamento de árvores de diâmetro inferior a 0,15m e limpeza serão medidos em função da área efetivamente trabalhada.

As árvores de diâmetro igual ou superior a 0,15m serão medidas isoladamente, em função das unidades destocadas.

O diâmetro das árvores será apreciado a um metro de altura do nível do terreno.

A remoção e o transporte de material proveniente do desmatamento, destocamento e limpeza não serão considerados para fins de medição.

O pagamento será efetuado por preço unitário contratual e conforme medição aprovada pela Fiscalização, estando incluídos neles todo o equipamento e pessoal necessários, bem como os encargos e outras despesas necessárias à sua execução.

**Condições Gerais:**

Os serviços de desmatamento, destocamento e limpeza devem preservar os elementos de composição paisagística, assinalados no projeto.


Nenhum movimento de terra poderá ter início enquanto as operações de desmatamento, destocamento e limpeza não tenham sido totalmente concluídas.

**Expurgo de material vegetal de jazida**

**Serviços iniciais:**

Os serviços de desmatamento, destocamento e limpeza consistem no conjunto de operações destinadas à remoção das obstruções naturais ou artificiais existentes nas áreas de implantação da obra, áreas de empréstimo e áreas de ocorrência de material.

✉ **Praça da Matriz, 29 - Centro – CEP 65225-000 São João Batista - MA**  
prefeitura@saojoaobatista.ma.gov.br ☎ (98) 3359-1170

  
Engº Luís de Jesus Jardim  
CREA 110760953-4



**PREFEITURA MUNICIPAL DE SÃO JOÃO BATISTA**  
**Estado do Maranhão**

Desmatamento e destocamento consistem no corte e remoção de toda vegetação (árvores, arbustos, coqueiros) de qualquer densidade ou tipo.

Consideram-se como Limpeza as operações de escavação e remoção total dos tocos e raízes, da camada de solo orgânico, de entulho, matações ou de qualquer outro material considerado prejudicial, na profundidade necessária até o nível do terreno considerado apto para terraplenagem.

Bota-fora ou local de expurgo são os locais destinados para depositar os materiais impróprios e/ou inservíveis.

**Materiais:**

Materiais vegetais provenientes da limpeza da jazida.

**Equipamentos:**

Antes do início dos serviços, todo equipamento deve ser examinado e aprovado pela fiscalização.

As operações de execução de bota-fora serão executadas mediante a utilização racional de equipamentos adequados como: Serras mecânicas portáteis, trator de esteira para espalhamento e caminhões basculantes.

Pequenas ferramentas, enxadas, pás picaretas etc.

Os equipamentos devem ser selecionados de acordo com o tipo e densidade da vegetação a ser removida e complementada com emprego de serviços manuais.


**Controle ambiental:**

Os serviços de desmatamento, destocamento, expurgo e limpeza somente devem ser iniciados após a obtenção da autorização para supressão da vegetação do órgão ambiental competente.

São indicados os seguintes cuidados relativamente ao controle ambiental:

- O desmatamento e destocamento devem obedecer rigorosamente aos limites estabelecidos no projeto, aprovado pelo órgão ambiental competente, evitando acréscimos desnecessários; deve ser suficiente para garantir o isolamento, das operações de construção e a visibilidade dos motoristas, com a precaução de não expor os solos e taludes naturais à erosão;
- As áreas destinadas às atividades de desmatamento, destocamento, expurgo e limpeza devem ser delimitadas fisicamente, por meio de fitas ou redes sinalizadoras ou material similar, de forma a orientar os responsáveis pelas atividades;

✉ **Praça da Matriz, 29 - Centro – CEP 65225-000 São João Batista - MA**  
prefeitura@saojoaobatista.ma.gov.br ☎ (98) 3359-1170

  
Engº Luís de Jesus Jardim  
CREA 110760953-4



**PREFEITURA MUNICIPAL DE SÃO JOÃO BATISTA**  
**Estado do Maranhão**

- A executante deve dispor de equipamentos específicos para trituração de restos vegetais de pequenos porte, galhadas e folhas;
- A critério da fiscalização, o subproduto gerado deverá ser utilizado nas adubações orgânicas previstas nos serviços de manutenção ou plantio arbóreo, nos locais ou áreas indicadas.

**Aceitação ou Rejeição:**

Os serviços serão aceitos desde que atendam às exigências preconizadas nesta Especificação e rejeitados caso contrário.

Os serviços rejeitados deverão ser corrigidos, complementados ou refeitos.

**Execução:**

Antes do início das operações de desmatamento é necessário observar os fatores condicionantes de manejo ambiental de modo que as operações de desmatamento não atinjam os elementos de proteção ambiental.

Tais materiais removidos devem ser transportados para locais previamente indicados, de modo a não causar transtorno à obra em caráter temporário ou definitivo.

**Critérios de medição e pagamento:**

O serviço de expurgo é medido em função da área e da espessura da vegetação retirada. A unidade de medição por peso transportado será expressa em m<sup>3</sup>.

A medição dos serviços deve levar em consideração o volume de material extraído e a respectiva dificuldade de extração.

**Escavação de material de jazida**

**Extração das matérias na jazida**


A(s) jazida(s) indicada(s) deverá(ão) ser objetivo de criterioso zoneamento, com vistas que atendam às características especificadas.

**Controle ambiental:**

Não deverão ser explorados empréstimos em áreas de reservas florestais, ecológicas, de preservação cultural, ou mesmo, nas suas proximidades.

As providências a serem tomadas visando a preservação do meio ambiente referem-se à

✉ **Praça da Matriz, 29 - Centro – CEP 65225-000 São João Batista - MA**  
prefeitura@saojoaobatista.ma.gov.br ☎ (98) 3359-1170

  
Engº Luís de Jesus Jardim  
CREA 110760953-4





**PREFEITURA MUNICIPAL DE SÃO JOÃO BATISTA**  
**Estado do Maranhão**

execução dos dispositivos de drenagem e proteção vegetal dos taludes, previstos no projeto, para evitar erosões.

Nas áreas de cortes deve-se evitar o quanto possível o trânsito dos equipamentos e veículos de serviço fora das áreas de trabalho, evitar também o excesso de carregamentos dos veículos e controlar a velocidade usada.

A exploração deve-se dar de acordo com o projeto aprovado pela fiscalização e licenciado ambientalmente; quaisquer alterações deve ser objeto de complementação do licenciamento ambiental.

**Serviços iniciais:**

O serviço consiste em escavar, transportar e descarregar na obra, o material de jazida (que será de responsabilidade da empresa a ser contratada), cujas características granulométricas e de compactação, comprovadas mediante teste, serão adequadas para servir de base para o revestimento primário.

Obs.: A carga de terra para utilização de aterro da caixa será medida com empolamento de no máximo 20%.

A escavação será precedida da execução dos serviços de desmatamento, destocamento e limpeza da área do empréstimo.

**Equipamentos:**

As operações serão executadas utilizando-se equipamentos adequados complementados com o emprego de serviço manual. A escolha do equipamento se fará em função da necessidade exigida na execução da obra.

Consiste no carregamento de material de qualquer categoria, em caminhões basculantes, com utilização de pás carregadeiras ou escavadeiras.

Para o serviço manual, a equipe deverá estar devidamente protegida com EPI's (bota de couro, luvas e máscaras contra poeira.) e provida das ferramentas adequadas.

**Aceitação ou Rejeição:**


Os serviços serão aceitos desde que atendam às exigências preconizadas nesta Especificação e rejeitados caso contrário.

Os serviços rejeitados deverão ser corrigidos, complementados ou refeitos.

**Crítérios de medição e pagamento:**

Medição por Volume da escavação e carga do material de jazida (m<sup>3</sup>)

✉ **Praça da Matriz, 29 - Centro – CEP 65225-000 São João Batista - MA**  
prefeitura@saojoaobatista.ma.gov.br ☎ (98) 3359-1170

  
Engº Luís de Jesus Jardim  
CREA 110760953-4





**PREFEITURA MUNICIPAL DE SÃO JOÃO BATISTA**  
**Estado do Maranhão**

Não serão pagas escavações em excesso, que ultrapassem as dimensões previstas em projeto ou nesta especificação, sem que sejam absolutamente necessárias.

O pagamento será efetuado por preço unitário contratual e conforme medição aprovada pela Fiscalização, estando incluídos neles todo o equipamento e pessoal necessários, bem como os encargos e outras despesas necessárias à sua execução.

**Condições Gerais:**

A superfície a receber a camada de aterro deverá estar perfeitamente limpa e desempenada, devendo ter recebido a prévia aprovação por parte da fiscalização.

Eventuais defeitos existentes deverão ser necessariamente reparados, antes da distribuição do material.

**Transporte local c/ basculante 10m3 de material de jazida**

**Serviços iniciais:**

O transporte de material de jazida consiste nas operações de transporte de material de 1ª categoria proveniente de áreas de jazidas selecionadas para a base.

**Material de 1ª categoria**

O material procedente da escavação do terreno natural, geralmente, é constituído por solo, alteração de rocha, rocha ou associação destes tipos.

Compreendem os solos em geral, residuais ou sedimentares, seixos rolados ou não, com diâmetro máximo inferior a 0,15 m, qualquer que seja o teor da umidade apresentado.


**Equipamentos:**

Consiste no carregamento de material de qualquer categoria, em caminhões basculantes 10m³.

Os transportes serão efetuados por profissionais habilitados e com experiência comprovada, mesmo quando feitos em locais onde não seja necessária habilitação. Não serão permitidos motoristas não habilitados no DETRAN.

A Contratada torna-se responsável pelo transporte dos materiais desde sua carga até a sua entrega nos pontos determinados pela Fiscalização. Fica sob sua responsabilidade os cuidados de carregamento e descarregamento, acomodação de forma adequada no veículo e no local de descarga, assim como todas as precauções necessárias, durante o

✉ **Praça da Matriz, 29 - Centro – CEP 65225-000 São João Batista - MA**  
prefeitura@saojoaobatista.ma.gov.br ☎ (98) 3359-1170

  
Engº Luís de Jesus Jardim  
CREA 110760953-4



**PREFEITURA MUNICIPAL DE SÃO JOÃO BATISTA**  
**Estado do Maranhão**

transporte.

Qualquer acidente que ocorra com a carga, o veículo ou contra terceiros, durante o transporte, será de sua inteira responsabilidade.

É obrigação da Contratada o controle das viagens transportadas, a fim de evitar que o material seja descarregado fora do local de destino ou em locais não apropriados.

Qualquer que seja o local de transporte, não será permitido pessoas viajando sobre a carga.

Deverão ser observadas todas as regras da legislação de trânsito no que se refere a transporte de cargas, mesmo dentro dos canteiros de obras.

Todos os veículos utilizados deverão estar em condições técnicas e legais de trafegar em qualquer via pública.

Entende-se por condições técnicas o bom estado do veículo, principalmente no que diz respeito à parte elétrica (faróis, setas, luz de advertência, luz de ré, etc.), motor (emissões de gases, vazamentos, etc.), freios, pneus, direção e sistema hidráulico.

Entende-se por condições legais a existência comprovada da documentação do veículo – Seguro Obrigatório e IPVA em dia e documento de porte obrigatório original.

**Execução:**

O material é transportado em caminhão basculante no trecho em rodovia não pavimentada com o DMT definido no projeto.

O material deverá ser lançado na caçamba, de maneira que fique uniformemente distribuído, no limite geométrico da mesma, para que não ocorra derramamento pelas bordas durante o transporte.

No transporte em canteiros de obra, o caminho a ser percorrido pelos caminhões deverá ser mantido em condições de permitir velocidade adequada, boa visibilidade e possibilidade de cruzamento. Os caminhos de percurso deverão ser umedecidos para evitar o excesso de poeira, e devidamente drenados, para que não surjam atoleiros ou trechos escorregadios.


Tratando-se de transporte em área urbana, estradas ou em locais onde haja tráfego de veículos ou pedestres, a caçamba do caminhão deverá ser completamente coberta com lona apropriada, ainda no local da carga, evitando-se, assim, poeira e derramamento de material nas vias.

Deverão ser utilizados caminhões basculantes em número e capacidade compatíveis com a necessidade do serviço e com a produtividade requerida.

A carga deverá ser feita dentro do limite legal de capacidade do veículo (volume e/ou

**☒ Praça da Matriz, 29 - Centro – CEP 65225-000 São João Batista - MA**

prefeitura@saojoaobatista.ma.gov.br ☎ (98) 3359-1170

  
**Engº Luís de Jesus Jardim**  
CREA 110760953-4



**PREFEITURA MUNICIPAL DE SÃO JOÃO BATISTA**  
**Estado do Maranhão**

peso), mesmo dentro de canteiros de obras.

**Aceitação ou Rejeição:**

Os serviços são aceitos e passíveis de medição desde que sejam executados de acordo com esta especificação e o controle geométrico esteja dentro da faixa de tolerância permitida, caso contrário serão rejeitados.

Os serviços rejeitados deverão ser corrigidos, complementados ou refeitos.

**Crítérios de medição e pagamento:**

Os transportes de materiais cuja faixa de transporte (DMT) indicados em planta, os mesmos serão medidos considerando-se momento extraordinário de transporte. A unidade de medição por peso transportado será expressa em t.Km.

**Compactação de aterro a 100% do proctor normal**

**Serviços iniciais:**

A operação será precedida da execução dos serviços de desmatamento, destocamento e limpeza.

Preliminarmente as execuções dos aterros deverão estar concluídas as obras de arte correntes necessárias à drenagem da bacia hidrográfica interceptada pelos mesmos.

**Material:**

Os solos deverão ser preferencialmente utilizados atendendo à qualidade e a destinação prévia, indicadas no projeto.


**Equipamentos:**

A execução dos aterros deverá prever a utilização racional de equipamento apropriado, atendidas às condições locais e a produtividade exigida.

Para a execução dos serviços de base poderão ser utilizados os seguintes equipamentos:

- Motoniveladora pesada com escarificador;
- Caminhão-pipa com barra distribuidora;
- Rolos compactadores tipos pé-de-carneiro, liso, liso-vibratório e de pneus, rebocados ou autopropelidos;
- Grade de discos;

✉ **Praça da Matriz, 29 - Centro – CEP 65225-000 São João Batista - MA**  
prefeitura@saojoaobatista.ma.gov.br ☎ (98) 3359-1170

  
Engº Luís de Jesus Jardim  
CREA 110760953-4



**PREFEITURA MUNICIPAL DE SÃO JOÃO BATISTA**  
**Estado do Maranhão**

- Trator agrícola de pneus.

Além destes, poderão ser usados outros equipamentos desde que aceitos pela Fiscalização.

**Execução:**

As operações de execução do aterro subordinam-se aos elementos técnicos, constantes do projeto, e compreenderão:

Descarga, espalhamento, homogeneização, conveniente umedecimento ou aeração, compactação dos materiais selecionados procedentes de cortes ou empréstimos, para a construção do corpo do aterro até a cota correspondente ao greide do terraplenagem.

Descarga, espalhamento, conveniente umedecimento ou aeração, e compactação dos materiais procedentes de cortes ou empréstimos, destinados a substituir eventualmente os materiais de qualidade inferior, previamente retirados, a fim de melhorar as fundações dos aterros.


No caso de aterros assentes sobre encostas, com inclinação transversal acentuada e de acordo com o projeto, as encostas naturais deverão ser escarificadas com um trator de lâmina, produzindo ranhuras, acompanhando as curvas de nível. Se a natureza do solo condicionar a adoção de medidas especiais para a solidarização do aterro ao terreno natural, exige-se a execução de degraus ao longo da área a ser aterrada.

O lançamento do material para a construção dos aterros deve ser feito em camadas sucessivas, em toda a largura da seção transversal, e em extensões tais, que permitam seu umedecimento e compactação de acordo com o previsto nesta Norma. Para o corpo dos aterros a espessura da camada compactada não deverá ultrapassar 0,20m.

Todas as camadas do solo deverão ser convenientemente compactadas. Para o corpo dos aterros, na umidade ótima, mais ou menos 3%, até se obter a massa específica aparente seca correspondente a 100% da massa específica aparente máxima seca, do ensaio DNER-ME 092 ou DNER-ME 037. Para as camadas finais aquela massa específica aparente seca deve corresponder a 100% da massa específica aparente máxima seca, do referido ensaio. Os trechos que não atingirem as condições mínimas de compactação deverão ser escarificados, homogeneizados, levados à umidade adequada e novamente compactados, de acordo com a massa específica aparente seca exigida.

No caso de alargamento de aterros a execução será obrigatoriamente procedida de baixo para cima, acompanhada de degraus nos seus taludes. Desde que, justificado em projeto, a execução poderá ser realizada por meio de arrasamento parcial do aterro existente, até que o material escavado preencha a nova seção transversal, complementando-se com

✉ **Praça da Matriz, 29 - Centro – CEP 65225-000 São João Batista - MA**  
prefeitura@saojoaobatista.ma.gov.br ☎ (98) 3359-1170

  
Engº Luís de Jesus Jardim  
CREA 110760953-4



**PREFEITURA MUNICIPAL DE SÃO JOÃO BATISTA**  
**Estado do Maranhão**

material importado toda a largura da referida seção transversal.

**Inspeção:**

Deverão ser adotados os seguintes procedimentos:

- a) 01 ensaio de compactação, segundo o método DNER-ME 129 para cada 1.000m<sup>3</sup> de material do corpo do aterro;
- b) 01 ensaio de compactação, segundo o método DNER-ME 129 para cada 200m<sup>3</sup> de material de camada final do aterro;
- c) 01 ensaio de granulometria (DNER-ME 080) do limite de liquidez (DNER-ME 122) e do limite de plasticidade (DNER-ME 082) para o corpo do aterro, para todo o grupo de dez amostras submetidas ao ensaio de compactação, segundo a alínea a;
- d) 01 ensaio para granulometria (DNER-ME 080) do limite de liquidez (DNER-ME 122) e do limite de plasticidade (DNER-ME 082) para camadas finais do aterro, para todo o grupo de quatro amostras submetidas ao ensaio de compactação, segundo a alínea b.
- e) 01 ensaio do Índice de Suporte Califórnia, com energia do Método DNER-ME 49 para camada final, para cada grupo de quatro amostras submetidas a ensaios de compactação, segundo a alínea b.

**Controle da Execução:**

Ensaio de massa específica aparente seca "in situ" em locais escolhidos aleatoriamente, por camada, distribuídos regularmente ao longo do segmento, pelo método DNER-ME 092 e DNER-ME 037. Para pistas de extensões limitadas, com volume de no máximo 1.200m<sup>3</sup> no corpo do aterro, ou 800m<sup>3</sup> para as camadas finais deverão ser feitas pelo menos 5 determinações para o cálculo do grau de compactação - GC.

**Controle Geométrico:**


O acabamento da plataforma de aterro será procedido mecanicamente de forma a alcançar a conformação da seção transversal do projeto, admitidas as tolerâncias seguintes:

- variação da altura máxima de  $\pm 0,04$ m para o eixo e bordos;
- variação máxima da largura de  $+ 0,30$ m para a plataforma, não sendo admitida variação para menos.

O controle deverá ser efetuado por nivelamento de eixo e bordo.

**Aceitação ou Rejeição:**

✉ **Praça da Matriz, 29 - Centro – CEP 65225-000 São João Batista - MA**  
prefeitura@saojoaobatista.ma.gov.br ☎ (98) 3359-1170

  
Engº Luís de Jesus Jardim  
CREA 110760953-4



**PREFEITURA MUNICIPAL DE SÃO JOÃO BATISTA**  
**Estado do Maranhão**

A expansão, determinada no ensaio de ISC, deverá sempre apresentar o seguinte resultado:

a) corpo do aterro : ISC = 2% e expansão = 4%;

b) camadas finais : ISC = 2% e expansão = 2%.

Será controlado o valor mínimo para o ISC e grau de compactação - GC, com valores de k obtidos na Tabela de Amostragem Variável, adotando-se o procedimento seguinte:

Para ISC e GC têm-se:

-  $k_s < \text{valor mínimo admitido}$  - rejeita-se o serviço;

-  $k_s > \text{valor mínimo admitido}$  - aceita-se o serviço.

Para a expansão, têm-se:

+  $k_s > \text{valor máximo admitido}$  - rejeita-se o serviço;

+  $k_s = \text{valor máximo admitido}$  - aceita-se o serviço.

Sendo:

Onde:

i - valores individuais.

- média da amostra.

s - desvio padrão da amostra.

k - coeficiente tabelado em função do número de determinações.

n - número de determinações.

Os serviços rejeitados deverão ser corrigidos, complementados ou refeitos.

Os resultados do controle estatístico da execução serão registrados em relatórios periódicos de acompanhamento.

**Controle ambiental:**


Os cuidados para a preservação ambiental se referem à disciplina do tráfego e do estacionamento dos equipamentos.

Deverá ser proibido o tráfego desordenado dos equipamentos fora da área da obra, para evitar danos desnecessários à vegetação e interferências na drenagem natural.

As áreas destinadas ao estacionamento e aos serviços de manutenção dos equipamentos deverão ser localizadas de forma que resíduos de lubrificantes e/ou combustíveis, não sejam levados até cursos d'água.

Não será permitida a execução dos serviços em dias de chuva.

✉ **Praça da Matriz, 29 - Centro – CEP 65225-000 São João Batista - MA**  
prefeitura@saojoaobatista.ma.gov.br ☎ (98) 3359-1170

  
Engº Luís de Jesus Jardim  
CREA 110760953-4





**PREFEITURA MUNICIPAL DE SÃO JOÃO BATISTA**  
**Estado do Maranhão**

**Crítérios de medição:**

Os serviços aceitos serão medidos de acordo com os critérios seguintes:

O volume transportado para os aterros deve ser objeto de medição, por ocasião da execução dos cortes e dos empréstimos.

A compactação será medida em m<sup>3</sup>, sendo considerado o volume de aterro executado de acordo com a seção transversal do projeto.

Nos serviços onde houver coincidência da camada final de 0,20m, nas obras de terraplenagem, com a regularização das obras de pavimentação, este último serviço não deverá ser medido, por ser idêntico ao primeiro.

O equipamento, a mão de obra, o material e o transporte, bem como as despesas indiretas não serão objeto de medição, a penas considerados por ocasião da composição dos preços dos serviços.

**SERVIÇOS DE DRENAGEM**


Os bueiros são os elementos principais deste tipo de drenagem e podemos defini-los como dispositivos destinados a conduzir as águas de um talvegue, de um lado para o outro da estrada (bueiros de grot). Podem ainda, proporcionar a passagem de águas coletadas pelas sarjetas ou outros dispositivos de drenagem da plataforma da estrada e/ou taludes de corte aos locais convenientes (bueiros de greide).

Os bueiros compõem-se de corpo e boca e sua seção de vazão pode induzir à construção de bueiros SIMPLES, DUPLOS ou TRIPLOS conforme a necessidade. No caso de o nível da entrada d'água na boca de montante estiver situada acima da superfície do bueiro, a referida boca deverá ser substituída por uma caixa coletora.

**Dimensionamento das obras de arte:**

Particularmente com respeito à drenagem corrente, que será implementada através da utilização de bueiros tubulares para ambos os tipos de projetos de engenharia, o dimensionamento destes sistemas de drenagem poderá ser realizado de forma expedita, ou seja, através da obtenção de informações junto aos residentes do município de Lago do Junco. Excetuam-se os casos em que os projetos de adequação indiquem relocações importantes de traçado em determinados trechos, as quais apresentem bacias de contribuição que necessitem de um levantamento mais preciso objetivando um dimensionamento da seção de vazão dos bueiros em bases mais seguras.

✉ **Praça da Matriz, 29 - Centro – CEP 65225-000 São João Batista - MA**  
prefeitura@saojoaobatista.ma.gov.br ☎ (98) 3359-1170

  
Engº Luís de Jesus Jardim  
CREA 110760953-4





**PREFEITURA MUNICIPAL DE SÃO JOÃO BATISTA**  
**Estado do Maranhão**

**Materiais:**

As condições de aceitação dos materiais serão regidas pelos termos contidos nestas especificações e as normas da ABNT.

Os tubos de concreto deverão ter armadura dupla e obedecer às especificações NBR 9794, NBR 9795 e NBR 9796 e no que couber, as Especificações ES – SD11 Concretos e Argamassas.

**Equipamento:**

Os equipamentos necessários à execução dos serviços serão adequados aos locais de instalação dos bueiros e compatíveis com os materiais utilizados nas obras de arte correntes, atendendo ao que dispões as prescrições específicas para os serviços similares.

Recomendam-se, como mínimo, os seguintes equipamentos: caminhão basculante; caminhão de carroceria; betoneira ou caminhão betoneira; motoniveladora; pá carregadeira; rolo compactador metálico; retroescavadeira valetadeira; guincho ou caminhão com grua ou Munck; Serra elétrica para formas e vibradores de placa ou de imersão.


**Execução:**

As valas deverão ser executadas no sentido de jusante para montante e as escavações deverão obedecer às dimensões e cotas necessárias para o assentamento dos tubos, garantindo aos mesmos um recobrimento mínimo de 1,5 vezes o diâmetro do bueiro, principalmente se ocorrerem casos onde os bueiros sejam constituídos de tubos de concreto desprovidos de armadura de reforço.

A esconsidade do bueiro, quando não indicada nos desenhos de projeto, deverá ser considerada, a priori, como sendo de 0º. Nestes casos a locação definitiva e o comprimento total do bueiro deverão ser definidos no local da obra em conjunto com a fiscalização, devendo orientar-se da seguinte forma:

- a) nivelar e apiloar o fundo da vala, cuidando para que na existência de água, drenar a mesma antecipadamente. Executar base em enrocamento de pedra arrumada e berço de concreto simples.
- b) assentar os tubos, executar o berço complementar e promover o rejunte dos tubos com argamassa de cimento e areia cujo traço deverá ser 1:4;
- c) reaterrar e compactar a cava do bueiro utilizando-se sapo mecânico, preferencialmente

✉ **Praça da Matriz, 29 - Centro – CEP 65225-000 São João Batista - MA**  
prefeitura@saojoaobatista.ma.gov.br ☎ (98) 3359-1170

  
Engº Luís de Jesus Jardim  
CREA 110760953-4



**PREFEITURA MUNICIPAL DE SÃO JOÃO BATISTA**  
**Estado do Maranhão**

com o próprio material escavado, desde que o mesmo seja de boa qualidade, espalhando-o em camadas de 0,20 m, até que seja atingida a espessura de no mínimo 0,60m acima da geratriz superior externa do corpo do bueiro. Deste ponto em diante e até a cota de projeto, os aterros remanescentes poderão ser compactados por meio dos rolos compactadores tradicionais;

d) posteriormente deverão ser executadas as bocas/caixas coletoras, nas cotas determinadas pelo projeto de engenharia;

e) em casos especiais de elevado volume d'água em tais dispositivos, aliado a condições particulares de possibilidade de erosão à montante e jusante dos bueiros, recomenda-se a execução de enrocamento de pedra arrumada.

**Controle Geométrico:**

a) locação e nivelamento da vala, admitindo-se uma variação máxima do alinhamento da mesma, de 2° (dois graus) e a declividade longitudinal do fundo da vala deverá ser contínua;

b) apreciação, em bases visuais, das condições de acabamento dos tubos e células, observando-se a não ocorrência de imperfeições na mistura ou moldagem, de trincas ou danos ocorridos no manuseio ou transporte;

c) os tubos não poderão apresentar variações maiores que 2 cm por metro de comprimento e 0,2cm na espessura do tubo;

d) conferência por métodos topográficos correntes das dimensões e demais características geométricas previstas. Não serão admitidas variações em qualquer dimensão, de 5%, para pontos isolados;

e) apreciação, em bases visuais, das condições de acabamento do corpo e das bocas dos bueiros, observando-se a não ocorrência de trincas ou outras imperfeições.


**RECUPERAÇÃO DE ÁREAS DEGRADADAS**

**Reparações de danos físicos ao meio ambiente**

A recuperação das áreas degradadas (áreas de empréstimos e jazidas) consiste na recomposição da vegetação natural, correspondendo ao transporte de material estocado na periferia quando da exploração dessas áreas, seu espalhamento.

Ao terminar a exploração das zonas de empréstimos e jazidas, a Empreiteira deverá recompor os locais utilizados com a redistribuição da terra vegetal retirada para que apresentem bom aspecto.

✉ **Praça da Matriz, 29 - Centro – CEP 65225-000 São João Batista - MA**  
prefeitura@saojoaobatista.ma.gov.br ☎ (98) 3359-1170

  
Engº Luís de Jesus Jardim  
CREA 110760953-4



**PREFEITURA MUNICIPAL DE SÃO JOÃO BATISTA**  
**Estado do Maranhão**

O material orgânico resultante da roçada manual da limpeza da faixa de domínio, de empréstimo e de jazidas será estocado e posteriormente espalhado sobre os taludes de aterros, fundos das caixas de empréstimos e de jazidas respectivamente, como medida de proteção ambiental.

As áreas de jazidas e de caixas de empréstimos serão recompostas fazendo-se retornar ao seu interior a camada fértil ou expurgo armazenado na sua periferia. No entanto, antes do lançamento e regularização da camada, será feita a escarificação e destorroamento do fundo da cova no sentido de facilitar o enraizamento das espécies a germinarem. A reposição do material estocado deve ser feita na ordem inversa de sua remoção, espalhando-se primeiro o material proveniente dos horizontes mais profundos e depois o solo orgânico.

*Critérios de medição e pagamento:*

Estes serviços serão medidos e pagos por m<sup>2</sup> de acordo com a planilha de orçamentação de obras.

✉ **Praça da Matriz, 29 - Centro – CEP 65225-000 São João Batista - MA**  
prefeitura@saojoaobatista.ma.gov.br ☎ (98) 3359-1170

  
Engº Luís de Jesus Jardim  
CREA 110760953-4